

GRILLE D'OBSERVATION

NOM DE LA RUE :

+ Taille de la rue :

> Longueur approximative de la rue :

> Largeur approximative de la rue :


> Présence de parties plus larges ou moins larges :

+ Présence de séquences (parties de caractéristiques et d'ambiance homogène)

> Description

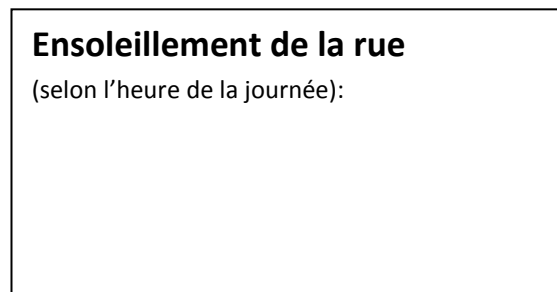
> Hauteur des bâtiments riverains par séquences

+ Schéma de la rue




Ensoleillement de la rue

(selon l'heure de la journée):



Autres observations :



+ Niveau de trafic : faible moyen fort

+ Niveau de bruit : faible moyen fort

+ Statut réglementaire actuel (voie à 30 km/h, piétonne, zone de rencontre, pas de spécificité, etc.)

+ Présence de générateurs de véhicules motorisés (garages, entreprises à livrer, boulangeries, etc.)

- >
- >
- >
- >

+ Présence d'équipements publics (école, équipement social, sportif, etc..) :

- >
- >
- >
- >

+ Présence de végétal (arbres, pelouse, jardins, etc.) :

+ Ambiance urbaine :

CONCLUSION : capacité de la rue à devenir une « Rue aux enfants » ?

Oui Non

Pourquoi ?

Observations :